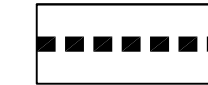
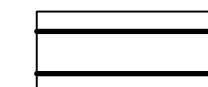
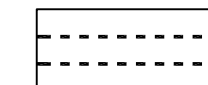
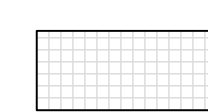





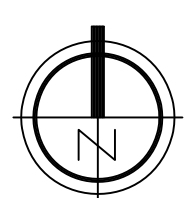
LEGENDA

GRANICE

-  GRANICA OBUHVATA PLANA
-  ZAŠTITNI KORIDOR PROMETNICA
-  ZAŠTITNI KORIDOR PROMETNICA IZVAN OBUHVATA
-  PJEŠAČKE POVRŠINE

ELEKTROENERGETIKA - NISKI NAPON

-  ELEKTRIKA 0.4kv VOD
-  ELEKTRIKA 0.4kv VOD - PLANIRANI
-  TRAFOSTANICA 10(20)/0.4 kV - PLANIRANA



Županija:	ISTARSKA ŽUPANIJA	
Grad:	GRAD POREČ	
Naziv prostornog plana:	URBANISTIČKI PLAN UREĐENJA dijela naselja Kukci	
Naziv kartografskog prikaza:	PROMETNA, ULIČNA I KOMUNALNA INFRASTRUKTURNA MREŽA - ELEKTROENERGETIKA - NISKI NAPON	
Broj kartografskog prikaza:	2.4.	Mjerilo kartografskog prikaza: 1 : 1000
Odluka predstavničkog tijela o izradi plana (službeno glasilu):	SG Grada Poreča-Parenzo 05/12	Odluka predstavničkog tijela o donošenju plana (službeno glasilu): SG Grada Poreča-Parenzo 03/15
Javna rasprava (datum objave):	07.03.2014.	Javni uvid održan od: 25.03.2014. do: 23.04.2014.
Ponovna javna rasprava (datum objave):	16.09.2014.	Ponovni javni uvid održan od: 23.09.2014. do: 03.10.2014.
Pečat tijela odgovornog za provođenje javne rasprave:	Odgovorna osoba za provođenje javne rasprave (ime, prezime i potpis): Damir Hrvatinić, dipl.ing.arh.	
Pravna osoba koja je izradila plan:	Urbis d.o.o. Pula	
Pečat pravne osobe koja je izradila plan:	Broj elab: 6481/13	Odgovorna osoba (ime, prezime i potpis): Elvis Grgorić, dipl.ing.stroj.
Odgovorni voditelj za izradu nacrtu prijedloga plana:	Jasminka Peharda-Doblanović, dipl.ing.arh.	
Stručni tim u izradi plana:	Sergej Banović, grad.teh.	Smiljka Mamula, dipl.ing.el.
Pečat predstavničkog tijela:	Predsjednik predstavničkog tijela (ime, prezime i potpis): Adriano Jakus	
Istovjetnost ovog prostornog plana s izvornikom ovjerava (ime, prezime i potpis):	Pečat nadležnog tijela:	