


## LEGENDA


### GRANICE



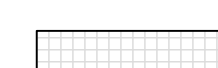
GRANICA OBUHVATA PLANA



ZAŠTITNI KORIDOR PROMETNICA



ZAŠTITNI KORIDOR PROMETNICA IZVAN OBUHVATA




PJEŠAČKE POVRŠINE

### TELEKOMUNIKACIJE



TK PODZEMNI VOD



TK PODZEMNI VOD - PLANIRANI

Županija:	ISTARSKA ŽUPANIJA	
Grad:	GRAD POREČ	
Naziv prostornog plana:	URBANISTIČKI PLAN UREĐENJA dijela naselja Kukci	
Naziv kartografskog prikaza:	PROMETNA, ULIČNA I KOMUNALNA INFRASTRUKTURNA MREŽA - TELEKOMUNIKACIJE	
Broj kartografskog prikaza:	2.2.	Mjerilo kartografskog prikaza: 1 : 1000
Odluka predstavničkog tijela o izradi plana (službeno glasilu):	SG Grada Poreča-Parenzo 05/12	Odluka predstavničkog tijela o donošenju plana (službeno glasilu): SG Grada Poreča-Parenzo 03/15
Javna rasprava (datum objave): 07.03.2014. Ponovna javna rasprava (datum objave): 16.09.2014.	Javni uvid održan od: 25.03.2014. do: 23.04.2014. Ponovni javni uvid održan od: 23.09.2014. do: 03.10.2014.	
Pečat tijela odgovornog za provođenje javne rasprave:	Odgovorna osoba za provođenje javne rasprave (ime, prezime i potpis): Damir Hrvatinić, dipl.ing.arh.	
Pravna osoba koja je izradila plan:	Urbis d.o.o. Pula	
Pečat pravne osobe koja je izradila plan:	Broj elab: 6481/13	Odgovorna osoba (ime, prezime i potpis): Elvis Grgoričić, dipl.ing.stroj.
Odgovorni voditelj za izradu nacrtu prijedloga plana:	Jasminka Peharda-Doblanović, dipl.ing.arh.	
Stručni tim u izradi plana:	Sergej Banović, grad.teh.	Smiljka Mamula, dipl.ing.el.
Pečat predstavničkog tijela:	Predsjednik predstavničkog tijela (ime, prezime i potpis): Adriano Jakus	
Istovjetnost ovog prostornog plana s izvornikom ovjerava (ime, prezime i potpis):	Pečat nadležnog tijela:	

urbis.