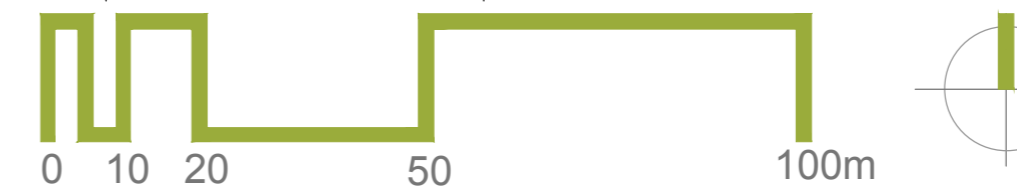
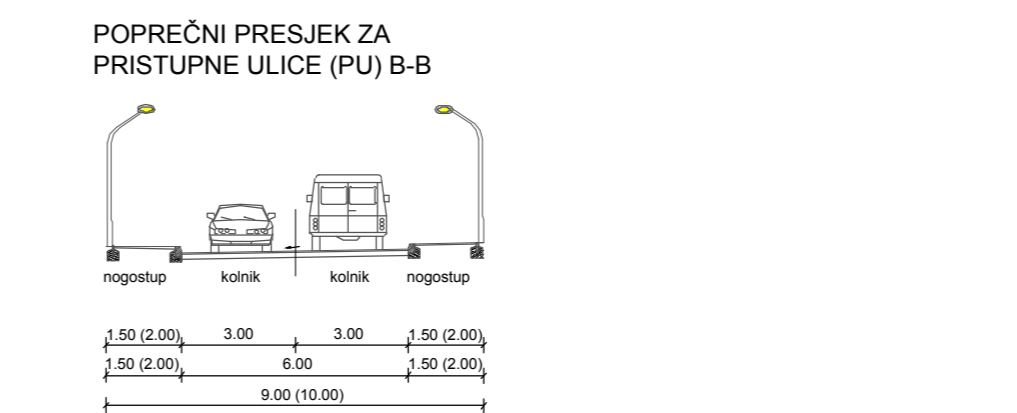
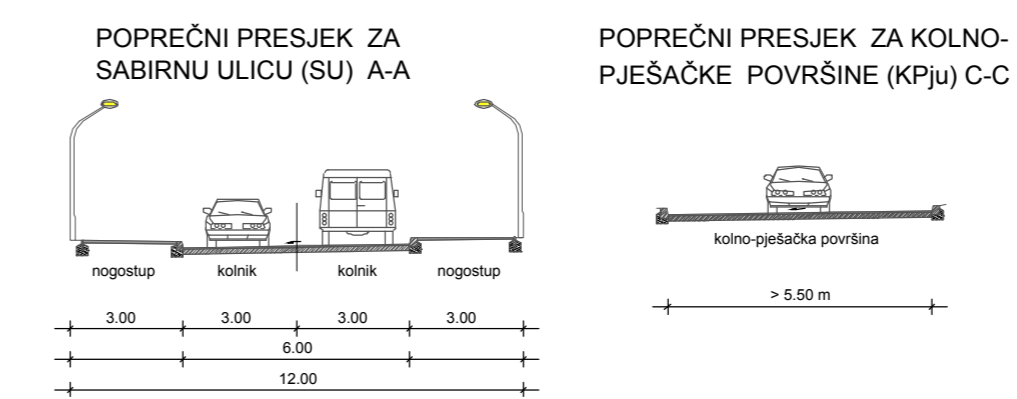


- Granice**
- GRANICA DETALJNOG PLANA UREĐENJA
  - GRANICA 1000m OD OBALNE CRTE
- PROSTORI / POVRŠINE ZA RAZVOJ I UREĐENJE**  
Razvoj i uređenje naselja
- STAMBENA NAMJENA
  - MJEŠOVITA NAMJENA  
M2 - pretežito poslovna
  - JAVNA I DRUŠTVENA NAMJENA
  - GOSPODARSKA NAMJENA - POSLOVNA  
K1 - poslovna ; K2 - trgovačka
  - UGOSTITELJSKO-TURISTIČKA NAMJENA  
T1 - hotel
  - JAVNE ZELENE POVRŠINE  
Z1 - javni park; Z2 - dječje igralište
  - ZAŠTITNE ZELENE POVRŠINE
  - INFRASTRUKTURNA NAMJENA  
- TRAFOSTANICA

- Javne prometne površine**
- PJEŠAČKE POVRŠINE (PLOČNIK, PJEŠAČKI PUTOVİ)
  - KOLNO - PJEŠAČKE POVRŠINE
  - JAVNO PARKIRALIŠTE
  - POVRŠINE PROMETNICA  
SU - sabirna ulica; PU - pristupna ulica
  - ZAŠTITNI POJAS ŽUPANIJSKE CESTE
- Uvjeti gradnje**
- OZNAKA GRADEVNE ČESTICE
  - GRANICA GRADEVNE ČESTICE
  - POSTOJEĆA / ZATEČENA GRADEVINA
  - ZBIJENI DIO NASELJA



STARI ČERVAR  
**Geoplan**  
GEODETSKI POSREDOVAČI D.O.O.  
Poričanska ulica 4/1, 53440 PORIČ  
Tel: 029/431-449 Fax: 029/431-434  
e-mail: geoplan@pu.hr

# DETALJNI PLAN UREĐENJA ST. ČERVAR - SV. ANA

m j 1:1000

Županija/Grad Zagreb	ISTARSKA ŽUPANIJA
Općina/grad	GRAD POREČ
Naziv prostornog plana:	DETALJNI PLAN UREĐENJA ST. ČERVAR - SV. ANA
Naziv kartografskog prikaza:	PROMET - St. Červar
Broj kartografskog prikaza:	2.1.
Mjerilo kartografskog prikaza:	1:1000
Program mjera za unapređenje stanja u prostoru (službeno glasilo):	Odluka predstavničkog tijela o donošenju plana (službeno glasilo):
Sl. glasnik grada Poreča br. 4/01,10/02,18/05,18/06	Sl. glasnik grada Poreča br. 1/13
Javna rasprava (datum objave): Glas Istre od 03.05.2007. Glas Istre od 13.07.2009. Glas Istre od 18.04.2012.	Javni uvid održan: od: 14. svibnja 2007. do 13. lipnja 2007. od: 20. srpnja 2009. do 7. kolovoza 2009. od: 25. travnja 2012. do 25. svibnja 2012.
Pečat tijela odgovornog za provođenje javne rasprave:	Odgovorna osoba za provođenje javne rasprave:  Damir Hrvatin, dipl.ing.arh.
Suglasnost na plan prema članku 98. Zakona o prostornom uređenju (Narodne novine, br 76/07, 38/09, 55/11, 90/11 i 50/12)	
broj suglasnosti klasa: 350-01/13-01/02, urbroj: 2163/1-02/1-13-2	datum: 30. siječnja 2013.
Pravna osoba/tijelo koje je izradilo plan:	URBANISTICA d.o.o. Zagreb, Đorđićeva 5
Pečat pravne osobe/tijela koje je izradilo plan:	Odgovorna osoba:  Jasminka Pilar - Katavić, dipl.ing.arh.
Odgovorni voditelj izrade nacrtu prijedloga plana:	Jasminka Pilar-Katavić, dipl.ing.arh.
Stručni tim u izradi plana: 1. Ana Putar, dipl.ing.arh. 2. Iva Lukinić, dipl.ing.arh. 3. Maden Kardum, ing.grad. 4. Renata Filipović, dipl.ing.grad.	Stručni suradnici: 1. Željko Horvat, dipl.iur. 2. Aleksandra Anić Vučinić, doc.dr.sc. 3. Nevenka Dolenc, prof.soc.
Pečat predstavničkog tijela:	Predsjednik predstavničkog tijela:  Eđiđio Kodan
Istovjetnost ovog prostornog plana s izvornikom ovjerava:	Pečat nadležnog tijela:
(ime, prezime i potpis)	