

URBANISTIČKI PLAN UREĐENJA NASELJA VARVARI - ST. LINDI

PROČIŠĆENI TEKST ODREDBI ZA PROVOĐENJE I GRAFIČKOG
 DIJELA PROSTORNOG PLANA
 "Službeni glasnik Grada Poreča" br. 12/11 i 04/17

Naziv kartografskog prikaza:
UVJETI KORIŠTENJA, UREĐENJA I ZAŠTITE POVRŠINA

Broj kartografskog prikaza: 3.

Mjerilo kartografskog prikaza: M 1:2000

Objava pročišćenog teksta odredbi za provođenje (službeno glasilo): "Službeni glasnik Grada Poreča" br. 05/17

Pravna osoba/tijelo koje je izradila pročišćeni grafički dio prostornog plana: Broj elaborata: 54311/15

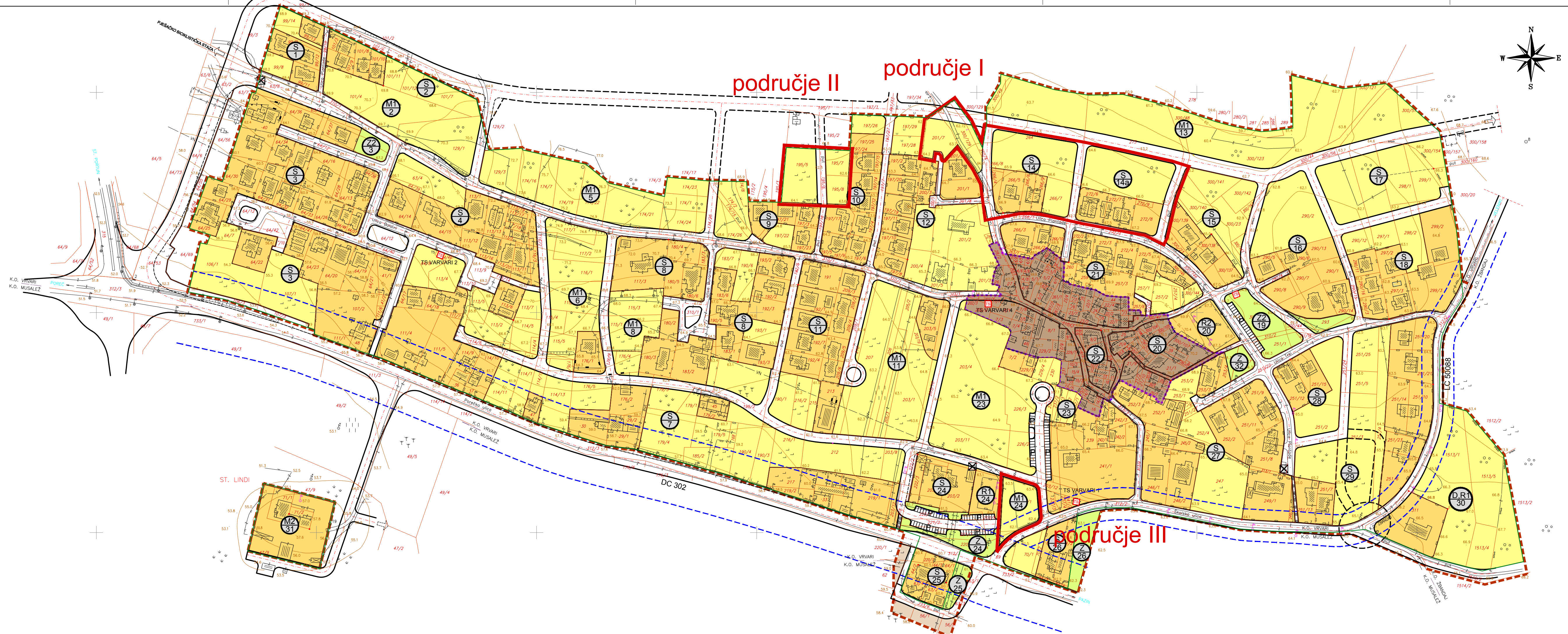
"AD"d.o.o. Pula Godina izrade: 2017




















Pečat pravne osobe/tijela koje je izradio plan: Odgovorna osoba: Davor Matticchio, dipl.ing.arh.

Pročišćeni grafički dio prostornog plana izradili:
 1. Davor Matticchio, dipl.ing.arh.
 2. Dragana Rogošić, mag.ing.arch.

Pečat predstavničkog tijela: Predsjednik predstavničkog tijela: Adriano Jakus

Istovjetnost ovog prostornog plana s izvornikom ovjerava: Pečat nadležnog tijela:



- LEGENDA**
-  GRANICA URBANISTIČKOG PLANA UREĐENJA
 -  GRANICA GRAĐEVINSKOG PODRUČJA
 -  GRANICA ZBIJENOG DIJELA NASELJA
 -  ZAŠTITNI POJAS DRŽAVNE CESTE C302 25+25m
 -  ZAŠTITNI POJAS LOKALNE CESTE LC50008 10+10m
 -  KORIDOR PROMETNICE
 -  KOLNO PJEŠAČKE PROMETNICE
 -  KORIDOR PROMETNICE U ISTRAŽIVANJU
 -  PJEŠAČKE POVRŠINE
 -  JAVNO PARKIRALIŠTE
 -  AUTOBUSNO STAJALIŠTE
- OBLICI KORIŠTENJA**
-  POSTOJEĆI IZGRAĐENI DIO NASELJA - ODRŽAVANJE, REKONSTRUKCIJA I UKLANJANJE POSTOJEĆIH GRAĐEVINA S MOGUĆNOŠĆU GRADNJE NOVIH GRAĐEVINA
 -  ZONE PLANIRANE GRADNJE - GRADNJA NOVIH GRAĐEVINA
 -  ZBIJENI DIO NASELJA - ODRŽAVANJE I REKONSTRUKCIJA POSTOJEĆIH GRAĐEVINA
 -  ZELENE POVRŠINE
 -  OBRADIVO TLO
- TRAFOSTANICE**
-  POSTOJEĆA TRAFOSTANICA
 -  PLANIRANA TRAFOSTANICA
 -  UKLANJANJE POSTOJEĆE GRAĐEVINE
- NAPOMENA:**
k.č.293 i 203 /3 k.o. Vrvari evidentirane su kao javno vodno dobro