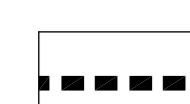
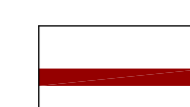

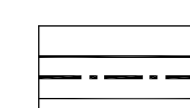
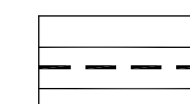









LEGENDA :

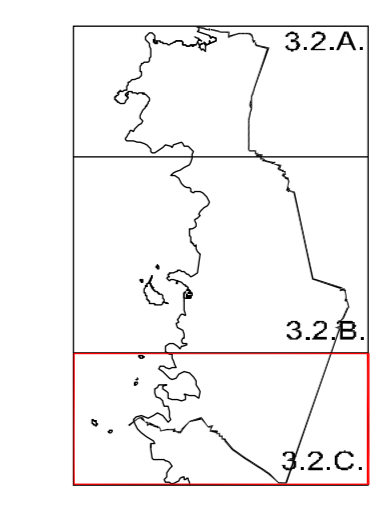
-  GRANICA OBUHVATA GUP-a
-  GRANICA RAZGRANIČENJA GRADA POREČA I NOVOOSNOVANE OPĆINE TAR
-  ZAŠTIĆENO OBALNO PODRUČJE MORA
-  GLAVNE MJESNE ULICE
-  SABIRNE ULICE

JAVNE TELEKOMUNIKACIJE

- TELEFONSKA MREŽA - KOMUTACIJSKI ČVOROV I U NEPOKRETNJ MREŽI
-  PC - PRISTUPNA CENTRALA
-  UPC - PODRUČNA CENTRALA izdvojeni preplatički stupanj (postojeće)
-  UPC - PODRUČNA CENTRALA izdvojeni preplatički stupanj (novo)
- VODOVI I KANALI
-  TRASA KABELSKE KANALIZACIJE (postojeće)
-  TRASA SVJETLOVODNOG KABELA (postojeće)
-  TRASA BAKRENOG KABELA (postojeće)
-  TRASA KABELSKE KANALIZACIJE (planirano)

ELEKTRONIČKA KOMUNIKACIJSKA INFRASTRUKTURA I POVEZANA OPREMA NA SAMOSTOJEĆIM ANTENSKIM STUPOVIMA

-  ZATEČENE ELEKTRONIČKE KOMUNIKACIJSKE LOKACIJE
-  PLANIRANE ELEKTRONIČKE KOMUNIKACIJSKE ZONE unutar radijusa od 500m, 750m, 1000m, 1500m, 2000m ili 2500m



**IZMJENE I DOPUNE
GENERALNOG URBANISTIČKOG PLANA
GRADA POREČA**

Županija : ISTARSKA ŽUPANIJA		
Grad : GRAD POREČ		
Naziv prostornog plana : IZMJENE I DOPUNE GENERALNOG URBANISTIČKOG PLANA GRADA POREČA		
Naziv kartografskog prikaza : PROMETNA I KOMUNALNA INFRASTRUKTURNA MREŽA POŠTA I TELEKOMUNIKACIJE		
Broj kartografskog prikaza : 3.2.C.	Mjerilo kartografskog prikaza : 1 : 5000	
Program mjera za unapređenje stanja u prostoru (službeno glasilo) : Službenik Grada Poreča br.1805, 1806	Odjela predstavnčkog tijela o donošenju plana (službeno glasilo) : Službenik Grada Poreča br.77/0	
Javna rasprava (datum objave) : 11. studenog 2009. „Glas Istre“	Javni uvid održan : od: 18. studenog 2009. do: 7. prosinca 2009.	
Pečat: tijelo odgovorno za provođenje javne rasprave:	Odgovorna osoba za provođenje javne rasprave:	Daniir Hrvatin, dipl.ing.arh.
Suglasnost na plan prema članku 57. Zakona o prostornom uređenju i građenju ("Narodne novine", br. 76/07,38/09)		
broj suglasnosti klase : 350/02/1-0-12/1	ur.broj:531-06-10-2 AMT	datum: 6.najna 2010.
Pravna osoba koja je izradila plan : URBANISTICA d.o.o.		
Đorđićeva 5, 10000 Zagreb, tel. 014923456, fax. 014923456		
Pečat: pravne osobe koja je izradila plan:	Odgovorna osoba (ime, prezime i popis) :	Jasminka Pilar-Katavić, dipl.ing.arh.
Koordinacijski plan : Jasminka Pilar-Katavić, dipl.ing.arh.		
Stručni tim u izradi plana : 1. Jasminka Pilar-Katavić, dipl.ing.arh. 2. Ana Putar, dipl.ing.arh. 3. Domagoj Šumanovac, ing.arh.		
Pečat: predstavničkog tijela :	Predsjednik predstavničkog tijela (ime, prezime i popis) :	E. Kodan
Istovjetnost ovog prostornog plana s izvornikom ovjerava (ime, prezime i popis) :	Pečat nadležnog tijela :	