

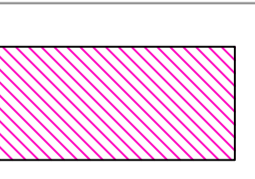
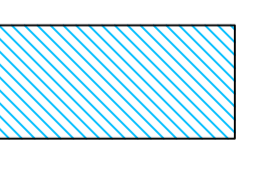
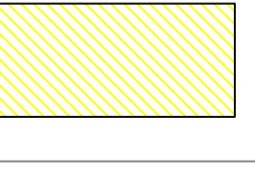
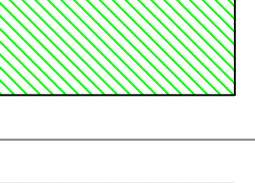
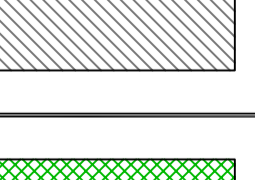
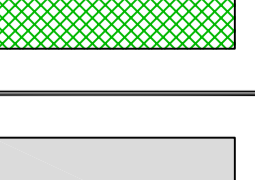

**PROGRAM RASPOLAGANJA
POLJOPRIVREDNIM ZEMLJIŠTEM**

K.O. POREČ PODRUČJA
POLJOPRIVREDNOG ZEMLJIŠTA

 **POREČ - PARENZO**
Citta di Parenzo

0 100m 500m 1000m



TUMAČ ZNAKOVA	
Područja poljoprivrednog zemljišta	
	PODRUČJE ZA PRODAJU
	PODRUČJE ZA POVRAT
	PODRUČJE ZA ZAKUP
	PODRUČJE ZA DUGOGODIŠNJI ZAKUP
	PODRUČJE ZA OSTALE NAMJENE
	GRAĐEVINSKO PODRUČJE
	ZEMLJIŠTE U VLASNIŠTVU RH

Županija: ISTARSKA	Grad: POREČ - PARENZO	Suglasnost na Program raspolaganja poljoprivrednim zemljištem prema članku 30. stavak 9. Zakona o poljoprivrednom zemljištu ("Narodne novine", br. 152/08, 153/09, 21/10)	
Naziv plana: PROGRAM RASPOLAGANJA POLJOPRIVREDNIM ZEMLJIŠTEM		broj suglasnosti, klasa:	datum:
Naziv kartografskog prikaza: PODRUČJA POLJOPRIVREDNOG ZEMLJIŠTA			
Katastarska općina: POREČ	Mjerilo kartografskog prikaza: 1:10000		
Pravna osoba / tijelo koje je izradilo plan: GRAD POREČ - PARENZO			
Pečat pravne osobe / tijela koje je izradilo plan:	Odgovorna osoba: Edi Štifanić dipl.oecc.	Godina izrade plana: 2010.	Javni uvid održan od: 13. prosinca 2010. do: 28. prosinca 2010.
Koordinator plana: Đulijano Petrović, dipl.ing.geod.	Stručni tim u izradi plana: Đulijano Petrović, dipl.ing.geod. Mladen Nikšić, ing.geod. Dolores Radolović, upr.prav.	Pečat predstavničkog tijela:	Pečat nadležnog tijela:
Predsjednik predstavničkog tijela: Eđidio Kodan		Istovjetnost ovog plana sa izvornikom ovjerava:	