
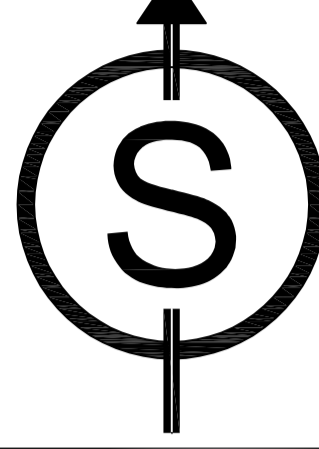



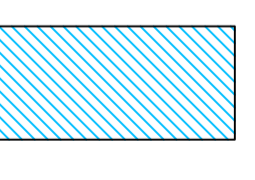
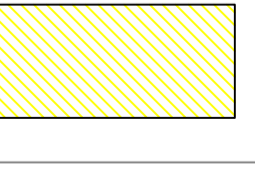
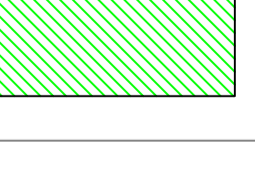
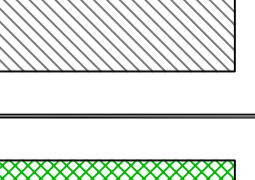
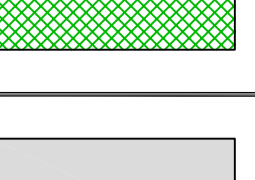

**PROGRAM RASPOLAGANJA  
POLJOPRIVREDNIM ZEMLJIŠTEM**

K.O. ŽBANDAJ    PODRUČJA  
POLJOPRIVREDNOG ZEMLJIŠTA

 **POREČ - PARENZO**  
Citta di Parenzo

0 100m 500m 1000m



TUMAČ ZNAKOVA	
Područja poljoprivrednog zemljišta	
	PODRUČJE ZA PRODAJU
	PODRUČJE ZA POVRAT
	PODRUČJE ZA ZAKUP
	PODRUČJE ZA DUGOGODIŠNJI ZAKUP
	PODRUČJE ZA OSTALE NAMJENE
	GRAĐEVINSKO PODRUČJE
	ZEMLJIŠTE U VLASNIŠTVU RH

Županija: <b>ISTARSKA</b>	Grad: <b>POREČ - PARENZO</b>	Suglasnost na Program raspolaganja poljoprivrednim zemljištem prema članku 30. stavak 9. Zakona o poljoprivrednom zemljištu ("Narodne novine", br. 152/08, 153/09, 21/10)	
Naziv plana: <b>PROGRAM RASPOLAGANJA POLJOPRIVREDNIM ZEMLJIŠTEM</b>		broj suglasnosti, klasa:	datum:
Naziv kartografskog prikaza: <b>PODRUČJA POLJOPRIVREDNOG ZEMLJIŠTA</b>			
Katastarska općina: <b>ŽBANDAJ</b>	Mjerilo kartografskog prikaza: <b>1:10000</b>		
Pravna osoba / tijelo koje je izradilo plan: <b>GRAD POREČ - PARENZO</b>			
Pečat pravne osobe / tijela koje je izradilo plan:	Odgovorna osoba: <b>Edi Štifanić dipl.oecc.</b>	Godina izrade plana: <b>2010.</b>	Javni uvid održan <b>od: 13. prosinca 2010. do: 28. prosinca 2010.</b>
Koordinator plana: <b>Đulijano Petrović, dipl.ing.geod.</b>	suradnici: <b>Đulijano Petrović, dipl.ing.geod. Mladen Nikšić, ing.geod. Dolores Radolović, upr.prav.</b>	Pečat predstavničkog tijela:	Pečat nadležnog tijela:
Stručni tim u izradi plana:		Predsjednik predstavničkog tijela: <b>Edidio Kodan</b>	Istovjetnost ovog plana sa izvornikom ovjerava: