










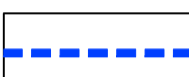
GRANICE

-  GRANICA OBUHVATA PLANA
-  OSTALE PROMETNICE
-  KORIDORI PROMETNICA - izvan obuhvata

RAZVOJ I UREĐENJE NASELJA

-  STAMBENA NAMJENA
-  JAVNA I DRUŠTVENA NAMJENA
D - opća
-  SPORTSKO - REKREACIJSKA NAMJENA
R2 - rekreacija
-  ZAŠTITNE ZELENE POVRŠINE
-  INFRASTRUKTURNI SUSTAVI

VODOOPSKRBA

-  VODOVODNA MREŽA - POSTOJEĆA
-  VODOVODNA MREŽA - PLANIRANA

Županija:	ISTARSKA ŽUPANIJA	
Grad:	GRAD POREČ	
Naziv prostornog plana:	URBANISTIČKI PLAN UREĐENJA DIJELA NASELJA NOVA VAS - BRČIĆI	
Faza izrade:	PRIJEDLOG ZA JAVNU RASPRAVU	
Naziv kartografskog prikaza:	PROMETNA, ULIČNA I KOMUNALNA INFRASTRUKTURNA MREŽA - VODOOPSKRBA	
Broj kartografskog prikaza:	2.4.	Mjerilo kartografskog prikaza: 1 : 1000
Odluka predstavničkog tijela o izradi plana (službeno glasilo):	Odluka predstavničkog tijela o donošenju plana (službeno glasilo):	
Službeni glasnik Grada Poreča br.7/16		
Javna rasprava (datum objave):	Javni uvid održan od: do:	
Pečat tijela odgovornog za provođenje javne rasprave:	Odgovorna osoba za provođenje javne rasprave (ime, prezime i potpis): dr.sc. Damir Hrvatinić, dipl.ing.arh.	
Pravna osoba koja je izradila plan:	Urbis d.o.o. Pula	
Pečat pravne osobe koja je izradila plan:	Broj elab: 6849/16	Odgovorna osoba (ime, prezime i potpis): Elvis Grgorić, dipl.ing.stroj.
Odgovorni voditelj za izradu nacrtu prijedloga plana :	Jasminka Peharda-Doblanović, dipl.ing.arh.	
Stručni tim u izradi plana :	Boris Petronijević, dipl.ing.arh. Eli Mišan, dipl.ing.arh. Sergej Banović, građ.teh. Jasna Perković, dipl.ing.građ.	
Pečat predstavničkog tijela:	Predsjednik predstavničkog tijela (ime, prezime i potpis):	
Gradsko vijeće Grada Poreča		
Istovjetnost ovog prostornog plana s izvornikom ovjerava (ime, prezime i potpis):	Pečat nadležnog tijela:	