











GRANICE

-  GRANICA OBUHVATA PLANA
-  OSTALE PROMETNICE
-  KORIDORI PROMETNICA - izvan obuhvata

RAZVOJ I UREĐENJE NASELJA

-  STAMBENA NAMJENA
-  JAVNA I DRUŠTVENA NAMJENA
D - opća
-  SPORTSKO - REKREACIJSKA NAMJENA
R2 - rekreacija
-  ZAŠTITNE ZELENE POVRŠINE
-  INFRASTRUKTURNI SUSTAVI

ELEKTRONIČKE KOMUNIKACIJE

-  TK PODZEMNI VOD - POSTOJEĆI
-  TK PODZEMNI VOD - PLANIRANI

Županija: ISTARSKA ŽUPANIJA	
Grad: GRAD POREČ	
Naziv prostornog plana: URBANISTIČKI PLAN UREĐENJA DIJELA NASELJA NOVA VAS - BRČIĆI	
Faza izrade: PRIJEDLOG ZA JAVNU RASPRAVU	
Naziv kartografskog prikaza: PROMETNA, ULIČNA I KOMUNALNA INFRASTRUKTURNA MREŽA - ELEKTRONIČKA KOMUNIKACIJSKA MREŽA	
Broj kartografskog prikaza: 2.2.	Mjerilo kartografskog prikaza: 1 : 1000
Odluka predstavničkog tijela o izradi plana (službeno glasilo): Službeni glasnik Grada Poreča br.7/16	Odluka predstavničkog tijela o donošenju plana (službeno glasilo):
Javna rasprava (datum objave):	Javni uvid održan od: do:
Pečat tijela odgovornog za provođenje javne rasprave:	Odgovorna osoba za provođenje javne rasprave (ime, prezime i potpis): dr.sc. Damir Hrvatinić, dipl.ing.arh.
Pravna osoba koja je izradila plan: Urbis d.o.o. Pula	
Pečat pravne osobe koja je izradila plan: Broj elab: 6849/16	Odgovorna osoba (ime, prezime i potpis): Elvis Grgoričić, dipl.ing.stroj.
Odgovorni voditelj za izradu nacrtu prijedloga plana : Jasminka Peharda-Doblanović, dipl.ing.arh.	
Stručni tim u izradi plana : Boris Petronjević, dipl.ing.arh. Eli Mišan, dipl.ing.arh. Sergej Banović, građ.teh. Smiljka Mamula, dipl.ing.el.	
Pečat predstavničkog tijela: Gradsko vijeće Grada Poreča	Predsjednik predstavničkog tijela (ime, prezime i potpis):
Istovjetnost ovog prostornog plana s izvornikom ovjerava (ime, prezime i potpis):	Pečat nadležnog tijela: