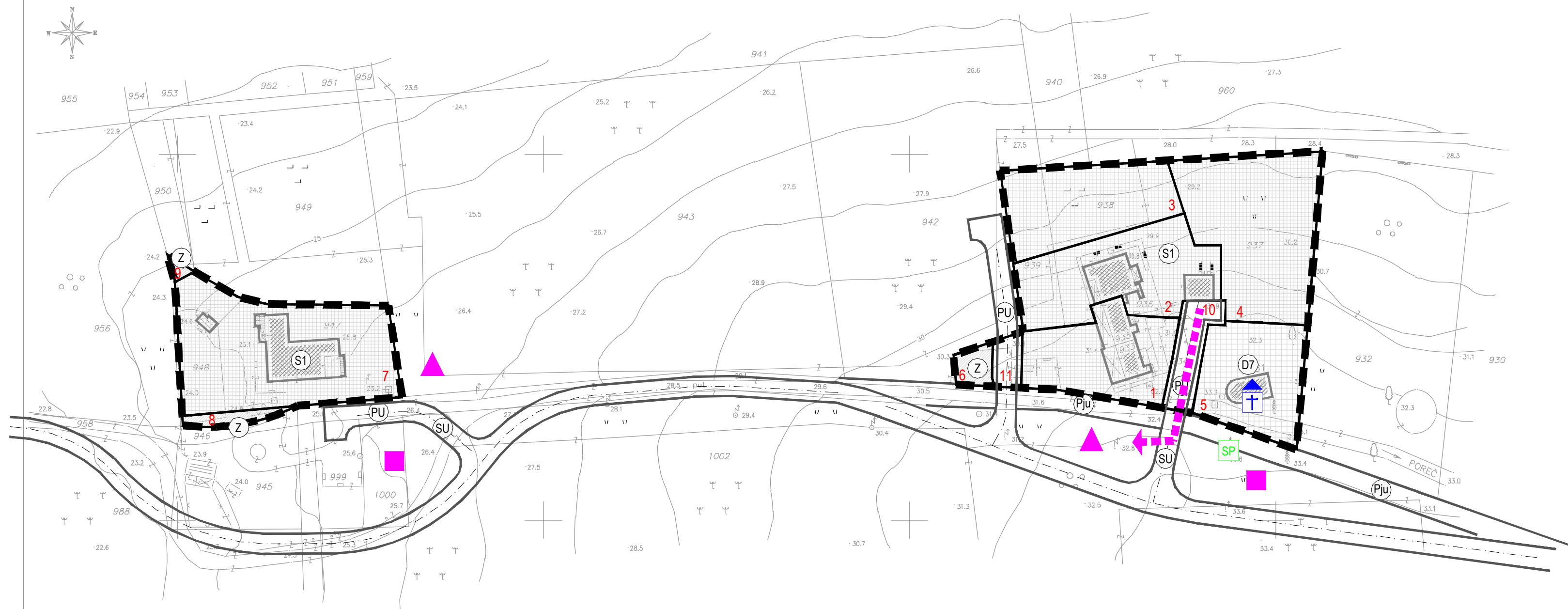


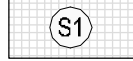
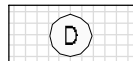

DETALJNI PLAN UREĐENJA ST. ČERVAR - SV. ANA

m j 1:1000


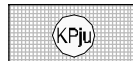
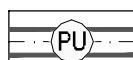


Granice
 GRANICA DETALJNOG PLANA UREĐENJA




PROSTORI / POVRŠINE ZA RAZVOJ I UREĐENJE
 Razvoj i uređenje naselja

-  STAMBENA NAMJENA
-  JAVNA I DRUŠTVENA NAMJENA
D7 - vjerska
-  ZAŠTITNE ZELENE POVRŠINE


Javne prometne površine

-  PJEŠAČKE POVRŠINE (PLOČNIK, PJEŠAČKI PUTOVI)
-  KOLNO - PJEŠAČKE POVRŠINE
-  POVRŠINE PROMETNICA
SU - sabirna ulica; PU - pristupna ulica

Uvjeti gradnje

-  OZNAKA GRADEVNE ČESTICE
-  GRANICA GRADEVNE ČESTICE
-  POSTOJEĆA GRADEVINA




Zaštita prirodnih vrijednosti

-  SPOMENIK PRIRODE - BOTANIČKI
Skupina stabala oko crkvice Sv. Ana (ev.broj 341)

Zaštita kulturno - povijesnih cjelina

-  CRKVA SV. ANE
(kategorija / vrsta zaštite K)

Mjere posebne zaštite - sklanjanje ljudi i zaštita od potresa

-  MJESTO PRIKUPLJANJA EVAKUIRANIH OSOBA
VAN ZONA URUŠAVANJA
-  PUTEVI EVAKUACIJE
-  PRIVREMENA LOKACIJA ZA DEPONIRANJE MATERIJALA
NAKN EVENTUALNIH URUŠAVANJA

SVETA ANA

Geoplan
 GEODETSKI POSLOVI D.O.O.
 Partizanska ulica 4/1, 22440 POREČ
 Tel: 082/451-449 Fax: 082/451-634
 e-mail: geoplan@pu.tine.hr



Županija/Grad Zagreb	ISTARSKA ŽUPANIJA
Općina/grad	GRAD POREČ
Naziv prostornog plana:	DETALJNI PLAN UREĐENJA ST. ČERVAR - SV. ANA
Naziv kartografskog prikaza:	UVJETI KORIŠTENJA, UREĐENJA I ZAŠTITE POVRŠINA Sv. Ana
Broj kartografskog prikaza:	3.
Mjerilo kartografskog prikaza:	1:1000
Program mjera za unapređenje stanja u prostoru (službeno glasilo): Sl. glasnik grada Poreča br. 4/01,10/02,18/05,18/06	Odluka predstavničkog tijela o donošenju plana (službeno glasilo): Sl. glasnik grada Poreča br. 1/13
Javna rasprava (datum objave): Glas Istre od 03.05.2007. Glas Istre od 13.07.2009. Glas Istre od 18.04.2012.	Javni uvid održan od: 14.svibnja 2007. do 13. lipnja 2007. od: 20.srpnja 2009. do 7. kolovoza 2009. od: 25.travnja 2012. do 25. svibnja 2012.
Pečat tijela odgovornog za provođenje javne rasprave:	Odgovorna osoba za provođenje javne rasprave: Damir Hrvatinić, dipl.ing.arh.
Suglasnost na plan prema članku 98. Zakona o prostornom uređenju (Narodne novine, br 76/07, 38/09, 55/11, 90/11 i 50/12) broj suglasnosti klasa: 350-01/13-01/02, urbroj: 2163/1-02/1-13-2 datum: 30.siječnja 2013.	
Pravna osoba/tijelo koje je izradilo plan:	URBANISTICA d.o.o. Zagreb, Đorđićeva 5
Pečat pravne osobe/tijela koje je izradilo plan:	Odgovorna osoba: Jasminka Pilar - Katavić, dipl.ing.arh.
Odgovorni voditelj izrade nacrtu prijedloga plana:	Jasminka Pilar-Katavić, dipl.ing.arh.
Stručni tim u izradi plana: 1. Ana Putar, dipl.ing.arh. 2. Iva Lukinić, dipl.ing.arh. 3. Mladen Kardum, ing.grad. 4. Renata Filipović, dipl.ing.grad.	Stručni suradnici: 1. Željko Horvat, dipl.iur. 2. Aleksandra Anić Vučinić, doc.dr.sc. 3. Nevenka Dolenc, prof.soc.
Pečat predstavničkog tijela:	Predsjednik predstavničkog tijela: Ediđio Kodan
Istovjetnost ovog prostornog plana s izvornikom ovjerava:	Pečat nadležnog tijela:
(ime, prezime i potpis)	