






BENUŠKA

LEGENDA

-  granica obuhvata DPU-a
-  stambena namjena
-  zaštitne zelene površine
-  javna zelena površina (odmorište, vrt)
-  ulica

DETALJNI PLAN UREĐENJA

**STANCIJA BENUŠKA
U POREČU**

PLANIS projektiranje, urbanizam i građevinarstvo d.o.o. Poreč			
Nositelj izrade	GRAD POREČ		
Naziv prostornog plana	DETALJNI PLAN UREĐENJA "STANCIJA BENUŠKA U POREČU"		
Naziv kartografskog prikaza	DETALJNA NAMJENA POVRŠINA		
Ovlašteni projektant	Marina Kalogjera, dipl. inž. arh.		
Direktor	Zdravko Petanjek, građ. teh.		
Datum rujan 1999.	Broj elaborata 25/99	Mjerilo 1 : 1000	Broj lista 2