


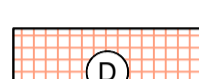



LEGENDA:

GRANICE

-  GRANICA OBUHVATA PLANA
-  OSTALE PROMETNICE
-  KORIDORI PROMETNICA - izvan obuhvata

RAZVOJ I UREĐENJE NASELJA

-  STAMBENA NAMJENA
-  JAVNA I DRUŠTVENA NAMJENA
D - opća
-  SPORTSKO - REKREACIJSKA NAMJENA
R2 - rekreacija
-  ZAŠTITNE ZELENE POVRŠINE
-  INFRASTRUKTURNI SUSTAVI

Županija:
Grad:

ISTARSKA ŽUPANIJA
GRAD POREČ - PARENZO



Naziv prostornog plana:

**Urbanistički plan uređenja
dijela naselja Nova Vas - Brčići**

Faza izrade prostornog plana:

Konačni prijedlog plana

Naziv kartografskog prikaza:

KORIŠTENJE I NAMJENA POVRŠINA

Broj kartografskog prikaza:	1.	Mjerilo kartografskog prikaza:	1 : 1000
-----------------------------	-----------	--------------------------------	-----------------

Odluka predstavničkog tijela o izradi plana (službeno glasilo):	Odluka predstavničkog tijela o donošenju plana (službeno glasilo):
---	--

"Službeni glasnik Grada Poreča-Parenzo", br. 7/16

Javna rasprava (datum objave):	9.05.2017.	Javni uvid održan od: 18.05.2017. do: 16.06.2017.
Ponovna javna rasprava (datum objave):	1.10.2019.	Ponovni javni uvid održan od: 9.10.2019. do: 23.10.2019.
Druga ponovna javna rasprava (datum objave):	29.11.2019.	Drugi ponovni javni uvid održan od: 6.12.2019. do: 13.12.2019.

Pečat tijela odgovornog za provođenje javne rasprave:	Odgovorna osoba za provođenje javne rasprave (ime, prezime i potpis):
	dr.sc.Damir Hrvatin, dipl.ing.arh.

Pravna osoba koja je izradila plan:	Urbis d.o.o.
-------------------------------------	---------------------

Pečat pravne osobe koja je izradila plan:	Odgovorna osoba (ime, prezime i potpis):
Broj elab. 6849/16	Elvis Grgorić, dipl.ing.stroj.

Odgovorni voditelj izrade nacrt prijedloga plana:	Jasminka Peharda-Doblanović, dipl.ing.arh.
Stručni tim u izradi plana:	Boris Petronijević, dipl.ing.arh. Eli Mišan, dipl.ing.arh. Marin Velić, mag.ing.aedif. Suzana Brnabić, arh.teh.

Pečat predstavničkog tijela:	Predsjednik predstavničkog tijela (ime, prezime i potpis):
	Adriano Jakus

Istovjetnost ovog prostornog plana s izvornikom ovjerava (ime, prezime i potpis):	Pečat nadležnog tijela:
---	-------------------------

URBIS