

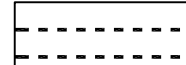



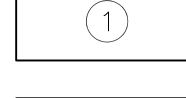



LEGENDA

GRANICE

-  GRANICA OBUHVATA PLANA
-  ZAŠTITNI KORIDOR PROMETNICA
-  ZAŠTITNI KORIDOR PROMETNICA IZVAN OBUHVATA

NAČIN GRADNJE

-  SAMOSTOJEĆE I POLUUGRAĐENE GRAĐEVINE
-  SAMOSTOJEĆE, POLUUGRAĐENE I UGRAĐENE GRAĐEVINE
-  UREĐENE PARTERNE POVRŠINE
-  NUMERIČKA OZNAKA ZONE
-  PRIKLJUČENJE NA PROMETNU POVRŠINU

Županija:	ISTARSKA ŽUPANIJA	
Grad:	GRAD POREČ	
Naziv prostornog plana:	URBANISTIČKI PLAN UREĐENJA dijela naselja Kukci	
Faza izrade:	KONAČNI PRIJEDLOG	
Naziv kartografskog prikaza:	NAČIN I UVJETI GRADNJE	
Broj kartografskog prikaza:	4.	Mjerilo kartografskog prikaza: 1 : 1000
Odluka predstavničkog tijela o izradi plana (službeno glasilu):	SG Grada Poreča-Parenzo 05/12	Odluka predstavničkog tijela o donošenju plana (službeno glasilu): (SG Grada Poreča-Parenzo)
Javna rasprava (datum objave):	07.03.2014.	Javni uvid održan od: 25.03.2014. do: 23.04.2014.
Ponovna javna rasprava (datum objave):	16.09.2014.	Ponovni javni uvid održan od: 23.09.2014. do: 03.10.2014.
Pečat tijela odgovornog za provođenje javne rasprave:		Odgovorna osoba za provođenje javne rasprave (ime, prezime i potpis): Damir Hrvatinić, dipl.ing.arh.
Pravna osoba koja je izradila plan:	Urbis d.o.o. Pula	
Pečat pravne osobe koja je izradila plan:	Broj elab: 6481/13	Odgovorna osoba (ime, prezime i potpis): Elvis Grgoričić, dipl.ing.stroj.
Odgovorni voditelj za izradu nacrtu prijedloga plana:	Jasminka Peharda-Doblanović, dipl.ing.arh.	
Stručni tim u izradi plana:	Sergej Banović, grad.teh.	
Pečat predstavničkog tijela:		Predsjednik predstavničkog tijela (ime, prezime i potpis): Adriano Jakus
Istovjetnost ovog prostornog plana s izvornikom ovjera (ime, prezime i potpis):		Pečat nadležnog tijela: