







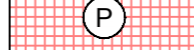

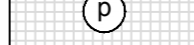


LEGENDA

GRANICE

-  GRANICA OBUHVATA PLANA
-  JAVNA PROMETNA POVRŠINA
-  PLANIRANA GRANICA GRAĐEVNE ČESTICE
-  STAMBENA NAMJENA
-  MJEŠOVITA NAMJENA
M1 - pretežito stambena, M2 - pretežito poslovna
-  GOSPODARSKA NAMJENA - poslovna
-  JAVNA DRUŠTVENA NAMJENA
D4 - škola
-  JAVNE ZELENE POVRŠINE
Z2 - rekreacijsko, dječje igralište
-  PARKING
-  KOLNO PJEŠAČKE POVRŠINE
-  PJEŠAČKE POVRŠINE

Županija:	ISTARSKA ŽUPANIJA	
Grad:	GRAD POREČ	
Naziv prostornog plana:	DETALJNI PLAN UREĐENJA "Stari nogometni igralište" u Poreču PROČIŠĆENI TEKST ODREDBI ZA PROVOĐENJE I GRAFIČKOG DIJELA PROSTORNOG PLANA <small>"Službeni glasnik Grada Poreča", br.4/08, 1/11 i /16</small>	
Naziv kartografskog prikaza:	DETALJNA NAMJENA POVRŠINA	
Broj kartografskog prikaza:	1.	
Mjerilo kartografskog prikaza:	1 : 500	
Objava pročišćenog teksta odredbi za provođenje (službeno glasilo):	Službeni glasnik Grada Poreča br.	
Pravna osoba koja je izradila pročišćeni grafički dio prostornog plana:	Urbis d.o.o. Pula	
Pečat pravne osobe koja je izradila pročišćeni grafički dio prostornog plana:	Odgovorna osoba (ime, prezime i potpis):	
	Broj elab: W-6761/15	Elvis Grgorić, dipl.ing.stroj.
Pročišćeni grafički dio prostornog plana izradili:	Jasminka Peharda-Doblanović, dipl.ing.arh. Sergej Banović, građ.teh.	
Pečat predstavničkog tijela:	Predsjednik predstavničkog tijela (ime, prezime i potpis):	
Gradsko vijeće Grada Poreča	Adriano Jakus	
Istovjetnost ovog prostornog plana s izvornikom ovjerava (ime, prezime i potpis):	Pečat nadležnog tijela:	